Kanton Zug

Gemeinde Baar

Kantonsstrasse 381

Talacher - Moosrank

Auflageprojekt

Land- und Rechtserwerb- / Enteignungsplan

Situation 1:500

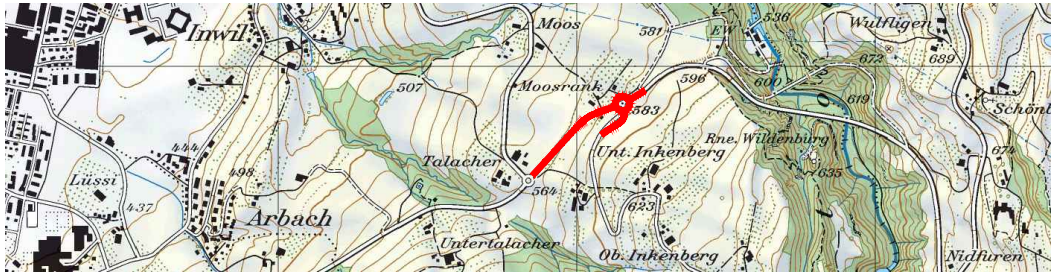
Inwil
Moos
581
EW
536
Wulfligen
507
Moosrank
596
600
673
689
583
619
Schönt
Talacher
Rne. Wildenburg
Unt. Inkenberg
Lüssi
444
498
635
674
437
Arbach
564
623
Untertalacher
Ob. Inkenberg
Nidfuren

Der Kantonsingenieur :

Plan Nr. : 306
Datum : 20.02.2023
Rev. :
Visum : TS / DEVA / RBI

Auftrag-Nr. : 20049-000
Planformat : 30 x 147

Planer : Gruner Berchtold Eicher AG, Chamerstrasse 170, CH-6300 Zug

Bauherr : Tiefbauamt des Kantons Zug, Aabachstrasse 5, 6300 Zug, Tel. 041 / 728 53 30

Legende Landerwerb :

4A	Laufnummer
🟥	Eigentumsübertragung
▨	Vorübergehende Landbeanspruchung

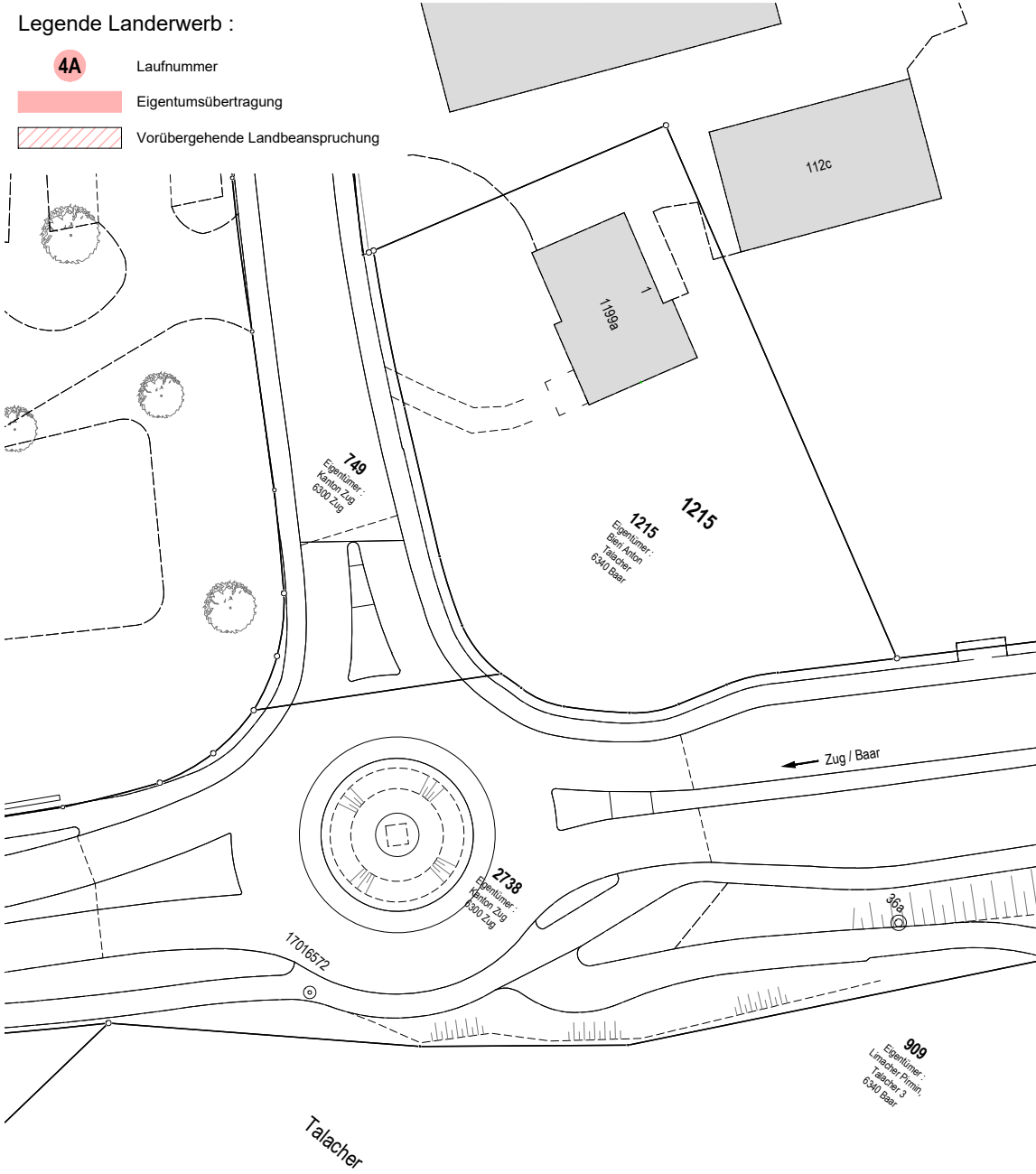
112c
1199a
1
749
Eigentümer :
Kanton Zug
6300 Zug
1215
Eigentümer :
Bieri Anton
Talacher
6340 Baar
1215
Zug / Baar
2738
Eigentümer :
Kanton Zug
6300 Zug
36a
17016572
909
Eigentümer :
Limacher Pirmin,
Talacher 3
6340 Baar
Talacher

ÄNDERUNGEN / ERGÄNZUNGEN

Datum	Index	Gez.	Kontr.	Änderungen / Ergänzungen

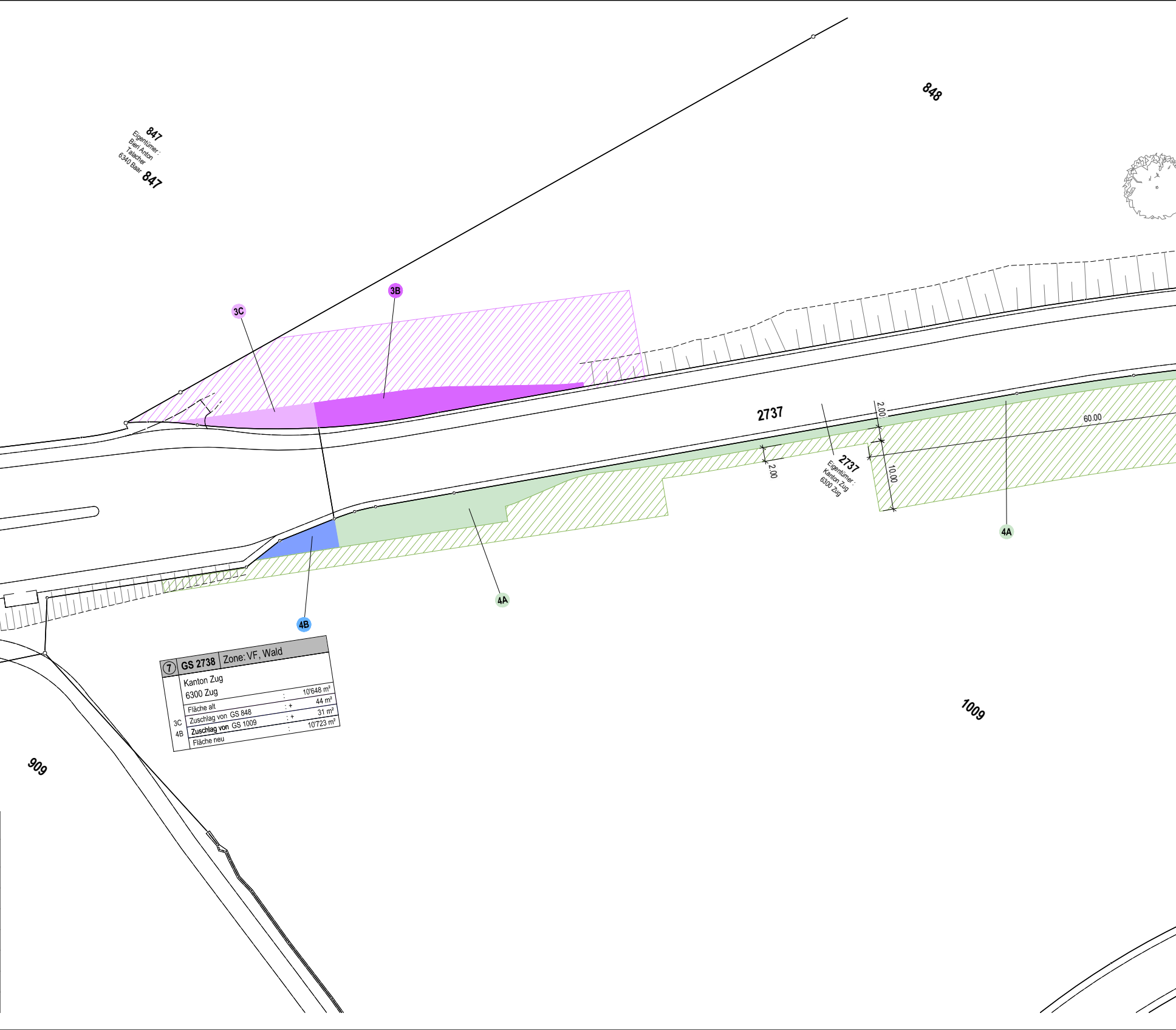
847
Eigentümer :
Bieri Anton
Talacher
6340 Baar
847
848
3C
3B
2737
2.00
2.00
10.00
60.00
2737
Eigentümer :
Kanton Zug
6300 Zug
4A
4A
4B
1009
909

⑦	GS 2738	Zone: VF, Wald	
	Kanton Zug 6300 Zug		
	Fläche alt	:	10'648 m²
3C	Zuschlag von GS 848	: +	44 m²
4B	**Zuschlag von** GS 1009	: +	31 m²
	Fläche neu	:	10'723 m²

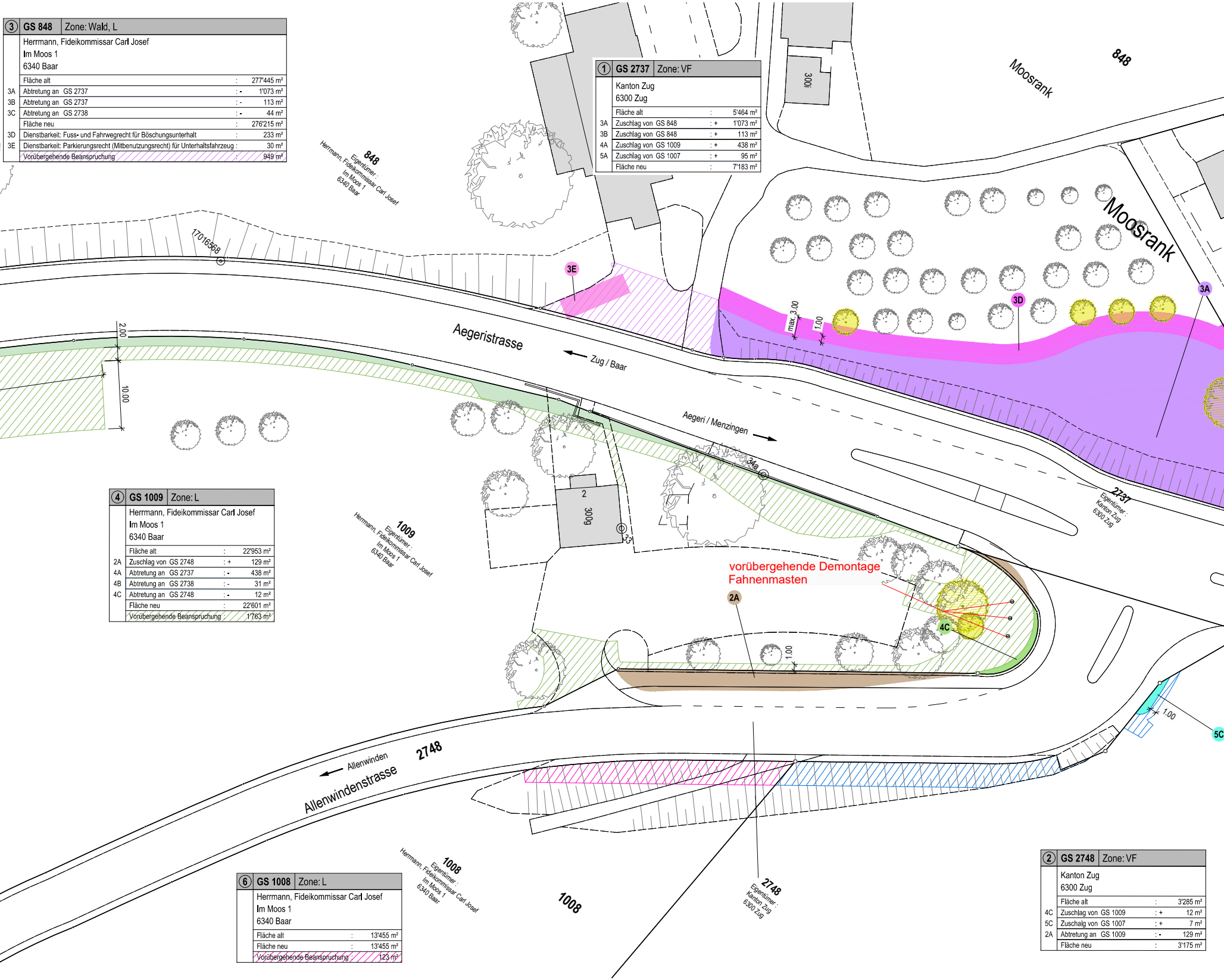
848
Moosrank
300i
Moosrank
848
Eigentümer :
Herrmann, Fideikommissar Carl Josef
Im Moos 1
6340 Baar
17016568
3E
3D
3A
max. 3.00
1.00
2.00
10.00
Aegeristrasse
Zug / Baar
Aegeri / Menzingen
34a
2737
Eigentümer :
Kanton Zug
6300 Zug
1009
Eigentümer :
Herrmann, Fideikommissar Carl Josef
Im Moos 1
6340 Baar
2
300g
33
2A
4C
1.00
1.00
5C
2748
Allenwinden
Allenwindenstrasse
1008
Eigentümer :
Herrmann, Fideikommissar Carl Josef
Im Moos 1
6340 Baar
1008
2748
Eigentümer :
Kanton Zug
6300 Zug

vorübergehende Demontage
Fahnenmasten

③	**GS 848**	Zone: Wald, L	
	Herrmann, Fideikommissar Carl Josef Im Moos 1 6340 Baar		
	Fläche alt	:	277'445 m²
3A	Abtretung an GS 2737	: -	1'073 m²
3B	Abtretung an GS 2737	: -	113 m²
3C	Abtretung an GS 2738	: -	44 m²
	Fläche neu	:	276'215 m²
3D	Dienstbarkeit: Fuss- und Fahrwegrecht für Böschungsunterhalt	:	233 m²
3E	Dienstbarkeit: Parkierungsrecht (Mitbenutzungsrecht) für Unterhaltsfahrzeug	:	30 m²
	▨ Vorübergehende Beanspruchung	:	949 m²

①	**GS 2737**	Zone: VF	
	Kanton Zug 6300 Zug		
	Fläche alt	:	5'464 m²
3A	Zuschlag von GS 848	: +	1'073 m²
3B	Zuschlag von GS 848	: +	113 m²
4A	Zuschlag von GS 1009	: +	438 m²
5A	Zuschlag von GS 1007	: +	95 m²
	Fläche neu	:	7'183 m²

④	**GS 1009**	Zone: L	
	Herrmann, Fideikommissar Carl Josef Im Moos 1 6340 Baar		
	Fläche alt	:	22'953 m²
2A	Zuschlag von GS 2748	: +	129 m²
4A	Abtretung an GS 2737	: -	438 m²
4B	Abtretung an GS 2738	: -	31 m²
4C	Abtretung an GS 2748	: -	12 m²
	Fläche neu	:	22'601 m²
	▨ Vorübergehende Beanspruchung	:	1'763 m²

⑥	**GS 1008**	Zone: L	
	Herrmann, Fideikommissar Carl Josef Im Moos 1 6340 Baar		
	Fläche alt	:	13'455 m²
	Fläche neu	:	13'455 m²
	▨ Vorübergehende Beanspruchung	:	123 m²

②	**GS 2748**	Zone: VF	
	Kanton Zug 6300 Zug		
	Fläche alt	:	3'285 m²
4C	Zuschlag von GS 1009	: +	12 m²
5C	Zuschalg von GS 1007	: +	7 m²
2A	Abtretung an GS 1009	: -	129 m²
	Fläche neu	:	3'175 m²

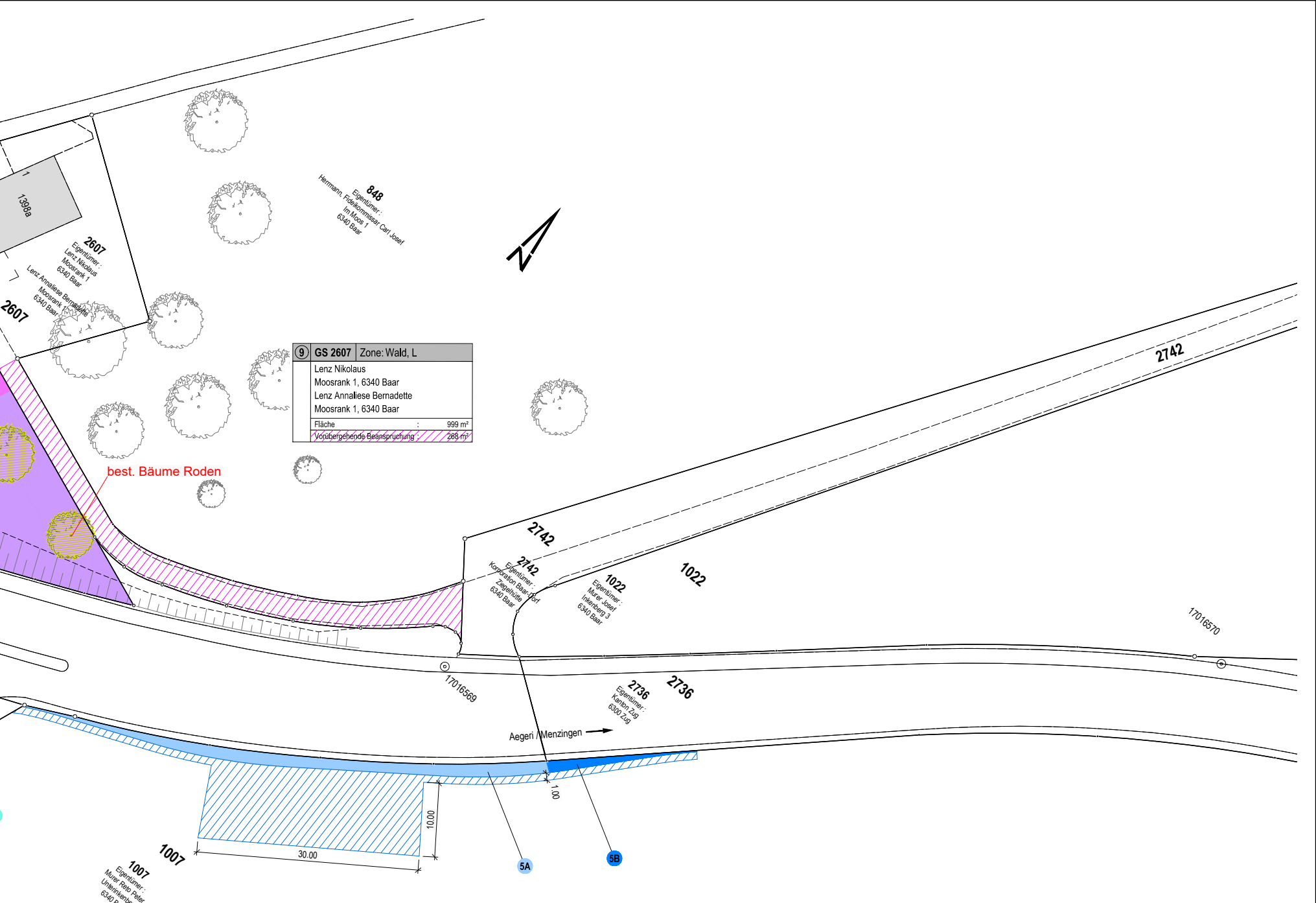
1398a
2607
Eigentümer :
Lenz Nikolaus
Moosrank 1
6340 Baar
Lenz Annaliese Bernadette
Moosrank 1
6340 Baar
2607
848
Eigentümer :
Hermann, Fideikommissar Carl Josef
Im Moos 1
6340 Baar
best. Bäume Roden
2742
2742
2742
Eigentümer :
Korporation Baar-Dorf
Ziegelhütte
6340 Baar
1022
1022
Eigentümer :
Murer Josef
Inkenberg 3
6340 Baar
17016570
17016569
2736
2736
Eigentümer :
Kanton Zug
6300 Zug
Aegeri / Menzingen
1.00
10.00
30.00
5A
5B
1007
1007
Eigentümer :
Murer Reto Peter
Unterinkenberg
6340 Baar

⑨	GS 2607	Zone: Wald, L		
	Lenz Nikolaus Moosrank 1, 6340 Baar Lenz Annaliese Bernadette Moosrank 1, 6340 Baar			
	Fläche		:	999 m²
	Vorübergehende Beanspruchung		:	268 m²

⑤	GS 1007	Zone: Wald, L		
	Murer Reto Peter Unterinkenberg 6340 Baar			
	Fläche alt		:	112'602 m²
5A	Abtretung an	GS 2737	: -	95 m²
5B	Abtretung an	GS 2736	: -	17 m²
5C	Abtretung an	GS 2748	: -	7 m²
	Fläche neu		:	112'483 m²
	Vorübergehende Beanspruchung		:	532 m²

⑧	GS 2736	Zone: VF		
	Kanton Zug 6300 Zug			
	Fläche alt		:	21'665 m²
5B	Zuschlag von	GS 1007	: +	17 m²
	Fläche neu		:	21'682 m²