Kanton Zug

Gemeinde Baar

Kantonsstrasse 381

Talacher - Moosrank

Auflageprojekt

Übersichtsplan Strassenprojekt

Situation 1:500

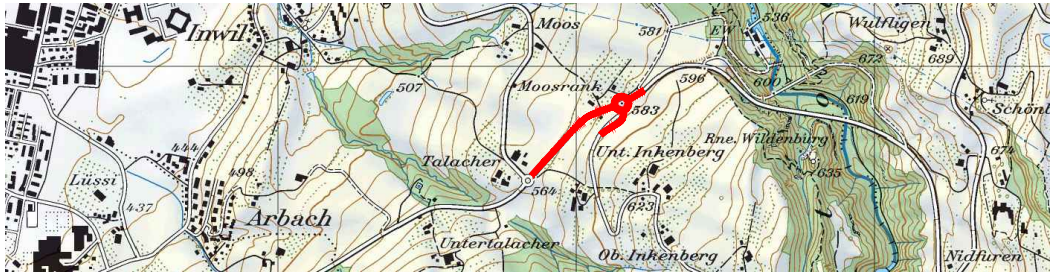
Inwil
Moos
581
EW
536
Wulfligen
507
Moosrank
596
600
672
689
583
619
Schönf
Rne. Wildenburg
Unt. Inkenberg
Talacher
444
498
Lussi
437
564
635
674
623
Arbach
Untertalacher
Ob. Inkenberg
Nidfuren

Der Kantonsingenieur :

Plan Nr. : 300
Datum : 20.02.2023
Rev. :
Visum : TS / DEVA / RBI

Auftrag-Nr. : 20049-000
Planformat : 30 x 168

Planer : Gruner Berchtold Eicher AG, Chamerstrasse 170, CH-6300 Zug

Bauherr : Tiefbauamt des Kantons Zug, Aabachstrasse 5, 6300 Zug, Tel. 041 / 728 53 30

Legende :

Bestehend:	Projekt:	Abbruch:
Strassenachse	Strassenachse	
Grundbuchdaten	Bauwerk / Randabschlüsse	Abbruch Bauwerk / Randabschlüss
Fahrbahn	Fahrbahn	Rückbau best. Belagsfläche
	Höhenlinien (Äquidistanz 20cm)	
Trottoir	Trottoir	
	Vorplatz / Einfahrten	
Betondecke	Betondecke	
Gebäude		
Grünfläche	Grünfläche / Böschung / Einschnitt	
	Proj. artenreiche Magerwiese	
Verkehrs- / Fussgängerinsel	Verkehrs- / Fussgängerinsel	
Kunstbauten		
Pflästerung	Pflästerung	
Gewässer		
Wald		
Markierung Weiss	Markierung Weiss	Markierung entfällt
Markierung Gelb	Markierung Gelb	
Hecke	Hecke	
Kdl ⊗ *Kandelaber / Beleuchtung*	Kandelaber	Abbruch Kandelaber
Hyd ⊗ *Hydrant*	Hy Hydrant	Abbruch Hydrant
	Betonschale	
Sig *Signal*	Sig Signal	Abbruch Signal
Leitpfosten	Leitpfosten	Abbruch Leitpfosten
Masten		
Zugang		
Baum	Baum	Rodung Baum
Ein- / Ausfahrten		
Sondierung 2015		
Bohrkerne 2021		

ÄNDERUNGEN / ERGÄNZUNGEN

Datum	Index	Gez.	Kontr.	Änderungen / Ergänzungen

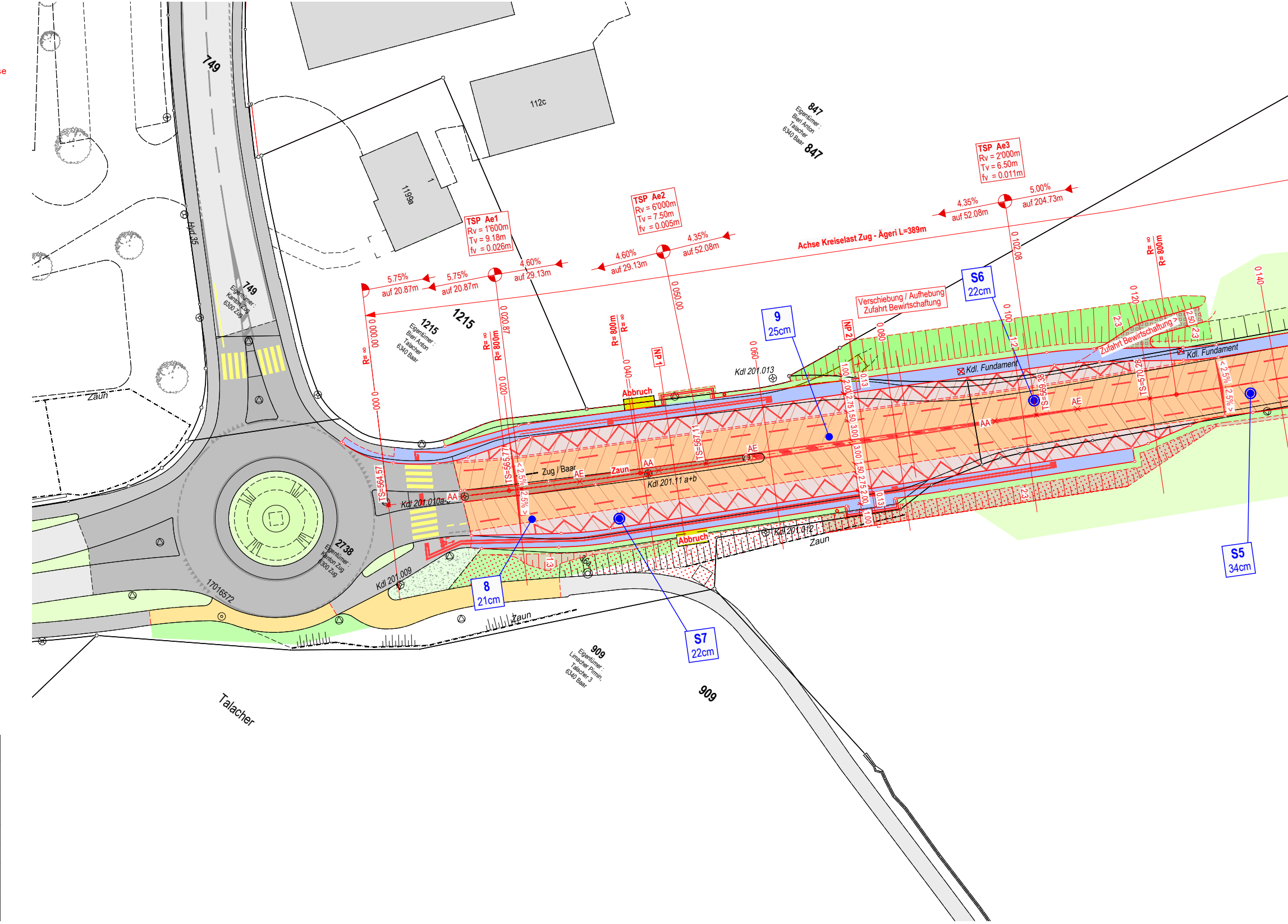
749
Hyd 35
749
Eigentümer :
Kanton Zug
6300 Zug
Zaun
112c
1199a
847
Eigentümer :
Bieri Anton
Talacher
6340 Baar
847
TSP Ae1
Rv = 1'600m
Tv = 9.18m
fv = 0.026m
TSP Ae2
Rv = 6'000m
Tv = 7.50m
fv = 0.005m
TSP Ae3
Rv = 2'000m
Tv = 6.50m
fv = 0.011m
5.75%
auf 20.87m
5.75%
auf 20.87m
4.60%
auf 29.13m
4.60%
auf 29.13m
4.35%
auf 52.08m
4.35%
auf 52.08m
5.00%
auf 204.73m
Achse Kreiselast Zug - Ägeri L=389m
1215
Eigentümer :
Bieri Anton
Talacher
6340 Baar
1215
R= ∞
0 000.00
0 000
R= ∞
R= 800m
0 020.87
0 020
R= 800m
R= ∞
0 040
0 050.00
NP 1
Abbruch
Kdl 201.013
0 060
9
25cm
NP 2
0 080
Verschiebung / Aufhebung
Zufahrt Bewirtschaftung
S6
22cm
0 100
0 102.08
1:2
0 120
2:3
Zufahrt Bewirtschaftung >
2.50
2:3
R= ∞
R= 800m
0 140
Kdl. Fundament
Kdl. Fundament
1.00
2.00
2.75
1.50
3.00
3.00
1.50
2.75
2.00
1.00
0.13
0.13
TS=569.38
TS=570.28
AE
AA
< 2.5%
2.5% >
2.3
TS=564.57
Kdl 201.010a-b
AA
TS=565.77
< 2.5%
2.5% >
Zug / Baar
AE
Zaun
AA
Kdl 201.11 a+b
TS=567.11
AE
Abbruch
Kdl 201.012
Zaun
1:3
36a
8
21cm
S7
22cm
S5
34cm
2738
Eigentümer :
Kanton Zug
6300 Zug
17016572
Kdl 201.009
Zaun
909
Eigentümer :
Limacher Pirmin,
Talacher 3
6340 Baar
909
Talacher

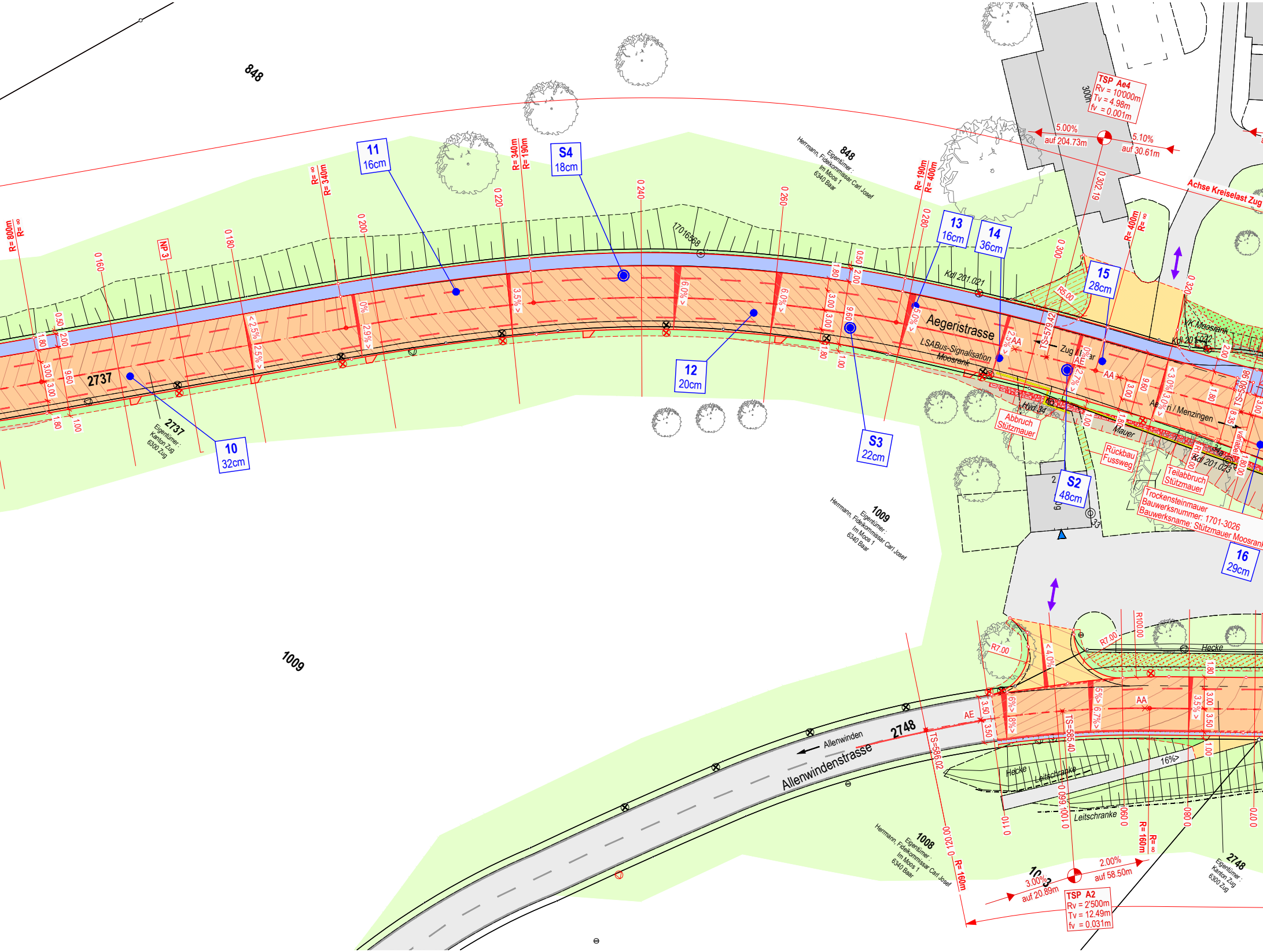
848
848
Eigentümer :
Herrmann, Fideikommissar Carl Josef
Im Moos 1
6340 Baar
1009
Eigentümer :
Herrmann, Fideikommissar Carl Josef
Im Moos 1
6340 Baar
1009
2737
2737
Eigentümer :
Kanton Zug
6300 Zug
1008
Eigentümer :
Herrmann, Fideikommissar Carl Josef
Im Moos 1
6340 Baar
2748
Eigentümer :
Kanton Zug
6300 Zug
2748
10
32cm
11
16cm
12
20cm
13
16cm
14
36cm
15
28cm
16
29cm
S2
48cm
S3
22cm
S4
18cm
Aegeristrasse
LSABus-Signalisation
Moosrank
Allenwindenstrasse
Allenwinden
Kdl 201.021
Kdl 201.022
Kdl 201.023
VK Moosrank
Hyd 34
Abbruch Stützmauer
Rückbau Fussweg
Teilabbruch Stützmauer
Trockensteinmauer
Bauwerksnummer: 1701-3026
Bauwerksname: Stützmauer Moosrank
Mauer
Hecke
Leitschranke
Achse Kreiselast Zug
TSP Ae4
Rv = 10'000m
Tv = 4.98m
fv = 0.001m
5.00%
auf 204.73m
5.10%
auf 30.61m
TSP A2
Rv = 2'500m
Tv = 12.49m
fv = 0.031m
3.00%
auf 20.89m
2.00%
auf 58.50m
NP 3
R= 800m
R= ∞
R= 340m
R= 190m
R= 400m
R= 160m
R5.00
R7.00
R100.00
TS=579.42
TS=585.40
TS=586.02
0.160
0.180
0.200
0.220
0.240
0.260
0.280
0.300
0.320
0.010
0.020.00
0.060
0.070
0.080
0.090
0.100
0.110
0.302.19
1701658
2.5%
2.9%
3.5%
6.0%
5.0%
3.0%
4.0%
6.7%
16%
AA
AE
Zug

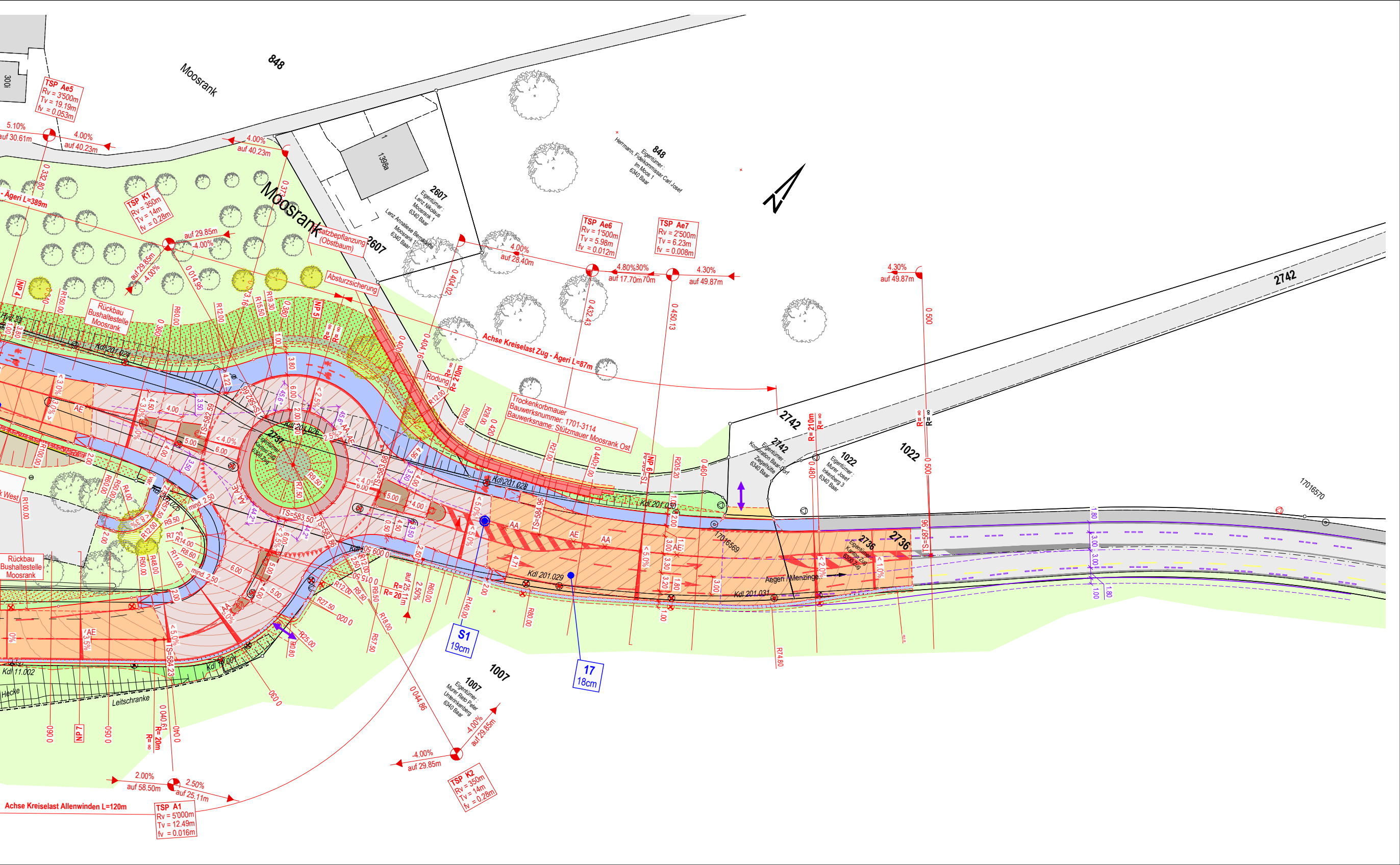
848
Moosrank
TSP Ae5
Rv = 3'500m
Tv = 19.19m
fv = 0.053m
5.10%
auf 30.61m
4.00%
auf 40.23m
1398a
2607
Eigentümer:
Lenz Nikolaus
Moosrank 1
6340 Baar
Lenz Annaliese Bernadette
Moosrank 1
6340 Baar
848
Eigentümer:
Herrmann, Fideikommissar Carl Josef
Im Moos 1
6340 Baar
TSP K1
Rv = 350m
Tv = 14m
fv = 0.28m
auf 29.85m
-4.00%
Ersatzbepflanzung (Obstbaum)
Absturzsicherung
4.00%
auf 28.40m
TSP Ae6
Rv = 1'500m
Tv = 5.98m
fv = 0.012m
TSP Ae7
Rv = 2'500m
Tv = 6.23m
fv = 0.008m
4.80%
auf 17.70m
4.30%
auf 49.87m
4.30%
auf 49.87m
2742
Rückbau Bushaltestelle Moosrank
NP 4
NP 5
NP 6
NP 7
Achse Kreiselast Zug - Ägeri L=87m
Rodung
Trockenkorbmauer
Bauwerksnummer: 1701-3114
Bauwerksname: Stützmauer Moosrank Ost
2742
Eigentümer:
Korporation Baar-Dorf
Ziegelhütte
6340 Baar
1022
Eigentümer:
Murer Josef
Inkenberg 3
6340 Baar
1022
17016570
17016569
Kdl 201.024
Kdl 201.026
Kdl 201.028
Kdl 201.029
Kdl 201.030
Kdl 201.031
Kdl 11.002
Kdl 11.001
Aegeri / Menzingen
2736
Eigentümer:
Kanton Zug
6300 Zug
2736
S1
19cm
17
18cm
1007
Eigentümer:
Murer Peter
Unterinkenberg
6340 Baar
1007
TSP K2
Rv = 350m
Tv = 14m
fv = 0.28m
-4.00%
auf 29.85m
Rückbau Bushaltestelle Moosrank
Hecke
Leitschranke
2.00%
auf 58.50m
2.50%
auf 25.11m
Achse Kreiselast Allenwinden L=120m
TSP A1
Rv = 5'000m
Tv = 12.49m
fv = 0.016m
TS=582.59
TS=583.50
TS=583.86
TS=583.68
TS=584.96
TS=584.23
TS=587.96
R= 210m
R= 20m
R= ∞
mind. 2.50
AA
AE