



Gemeinde Menzingen

Kantonsstrasse P

Stützmauer Lochboden 1
BW 1704-3036

Ersatzneubau
Auflageprojekt

Strassenplan 1:200 / Schnitt 1:100

Mitbericht des Gemeinderates vom:

Publiziert im Amtsblatt:
Nr.:
Vom:
Ziffer:

öffentliche Auflage beim Tiefbauamt und der Gemeindekanzlei vom:

Von der Baudirektion des Kantons Zug beschlossen am:

| | |
|---------------------|-------------------------------|
| Plan Nr. : 408 | Auftrag-Nr. : 19012-100 |
| Datum : 29.09.2023 | Planformat : 30 x 147 |
| Rev. : | Projekt-Nr. TBA : TB3020.0336 |
| Visum : kafa / gana | |

Planer : Gruner AG, Chamerstrasse 170, 6300 Zug

Bauherr : Tiefbauamt des Kantons Zug, Aabachstrasse 5, 6300 Zug

- Legende :**
- Beschlussinhalt
 - Neue Strassenlinie
 - Informationsinhalt
 - Projekt
 - Neue Baulinie (befristet)
Beanspruchung des Baulinienraumes für die Realisierung des Strassenprojektes, insbesondere für Installationszwecke während der Bauzeit.

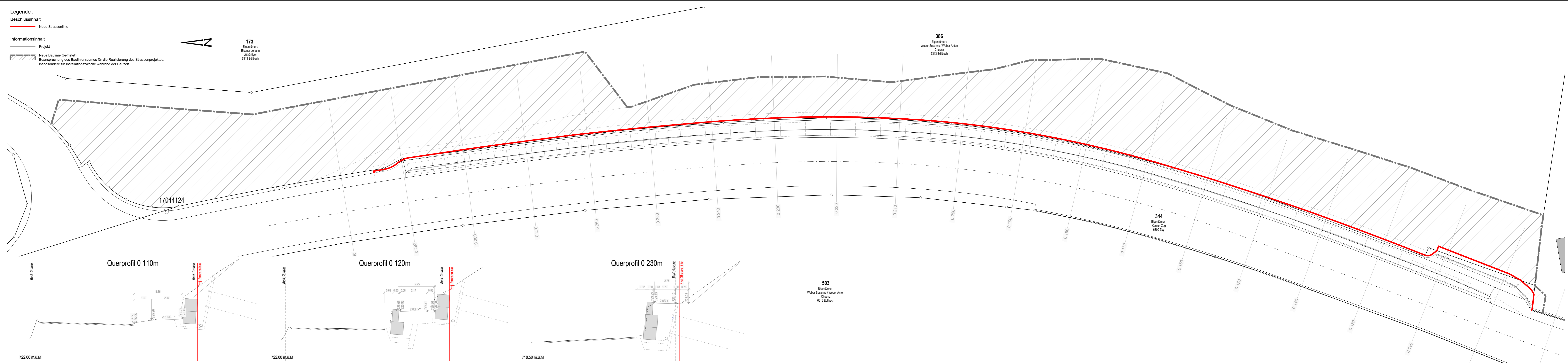


173
Eigentümer :
Elsener Johann
Löhrlingen
6313 Edlibach

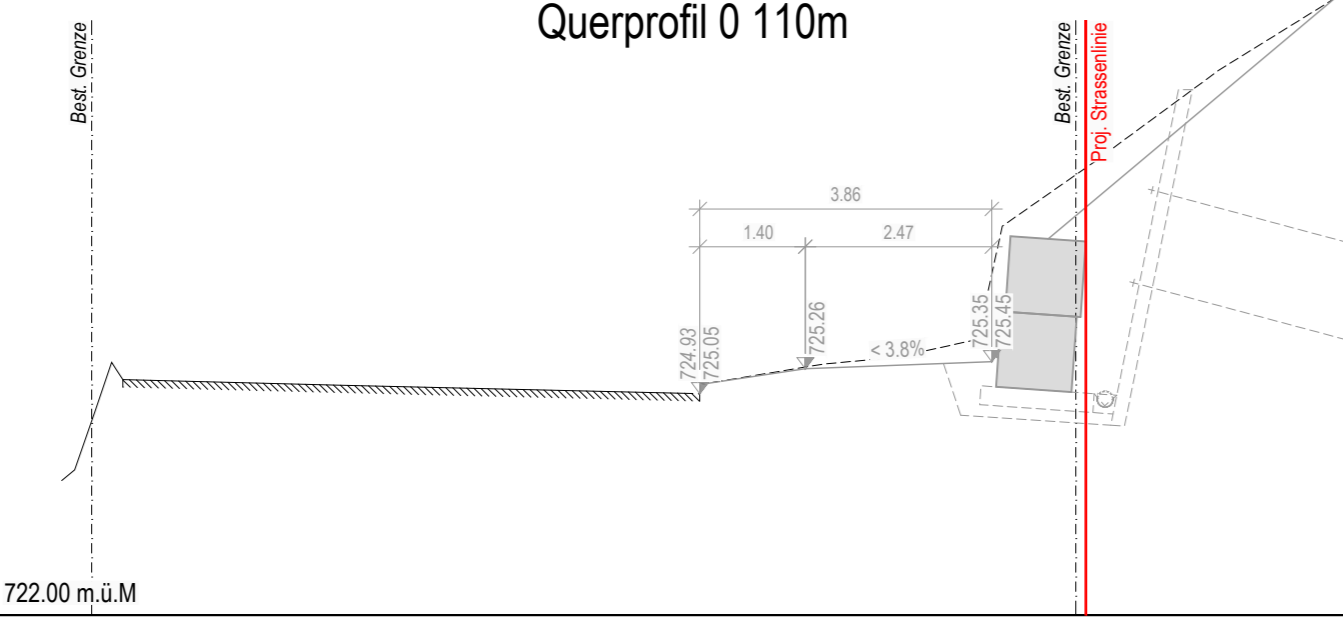
386
Eigentümer :
Weber Susanne / Weber Anton
Chuzenz
6313 Edlibach

344
Eigentümer :
Kanton Zug
6300 Zug

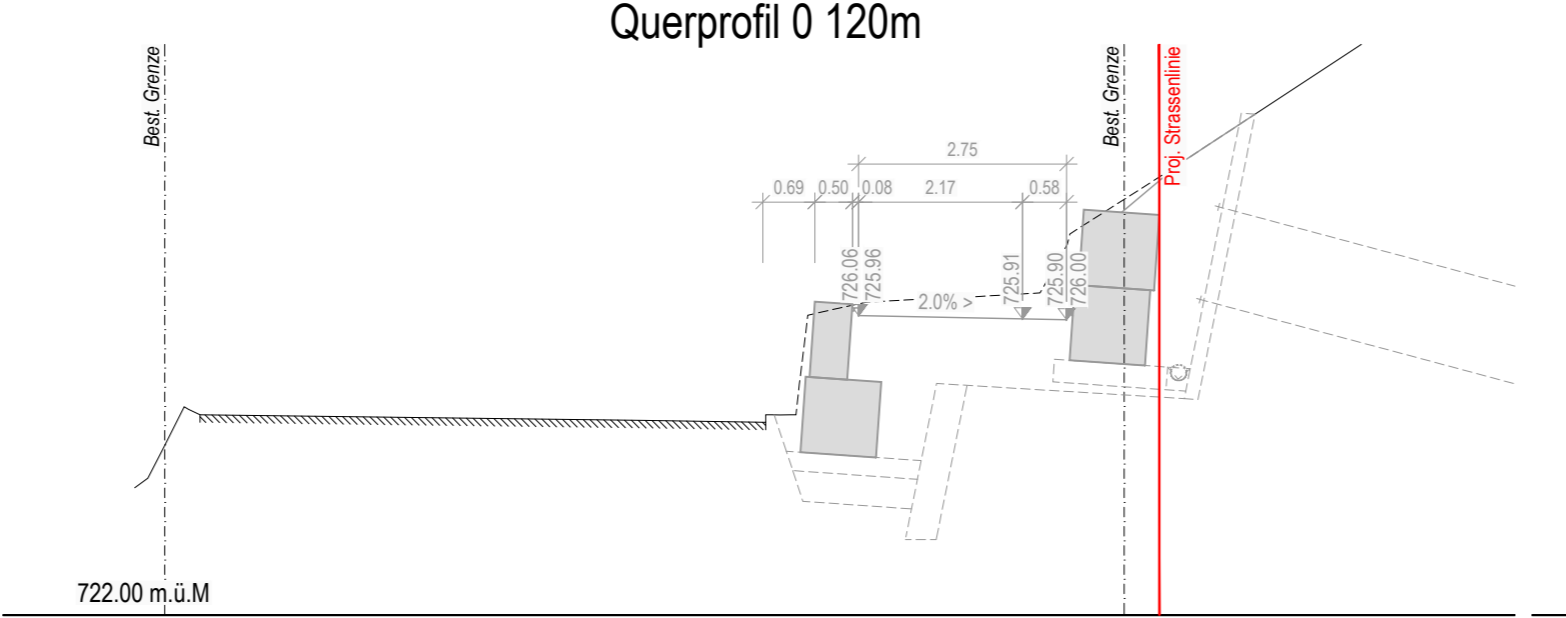
503
Eigentümer :
Weber Susanne / Weber Anton
Chuzenz
6313 Edlibach



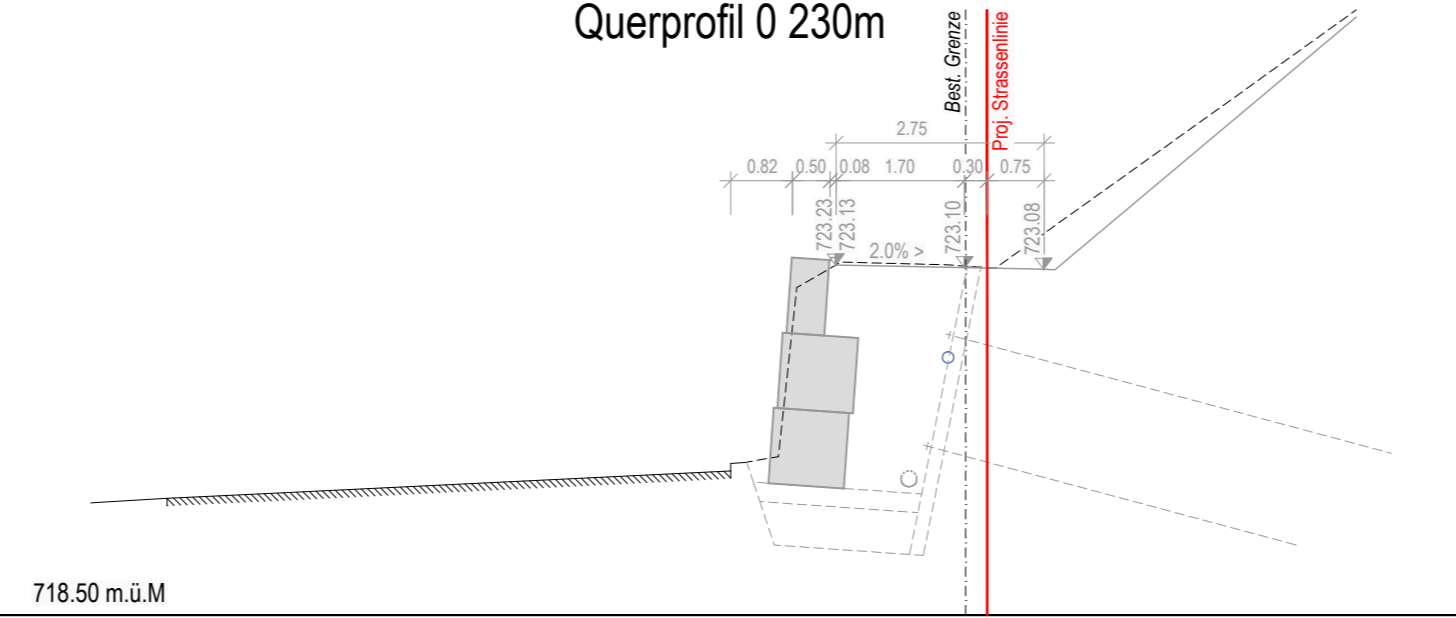
Querprofil 0 110m



Querprofil 0 120m



Querprofil 0 230m



722.00 m.ü.M

722.00 m.ü.M

718.50 m.ü.M