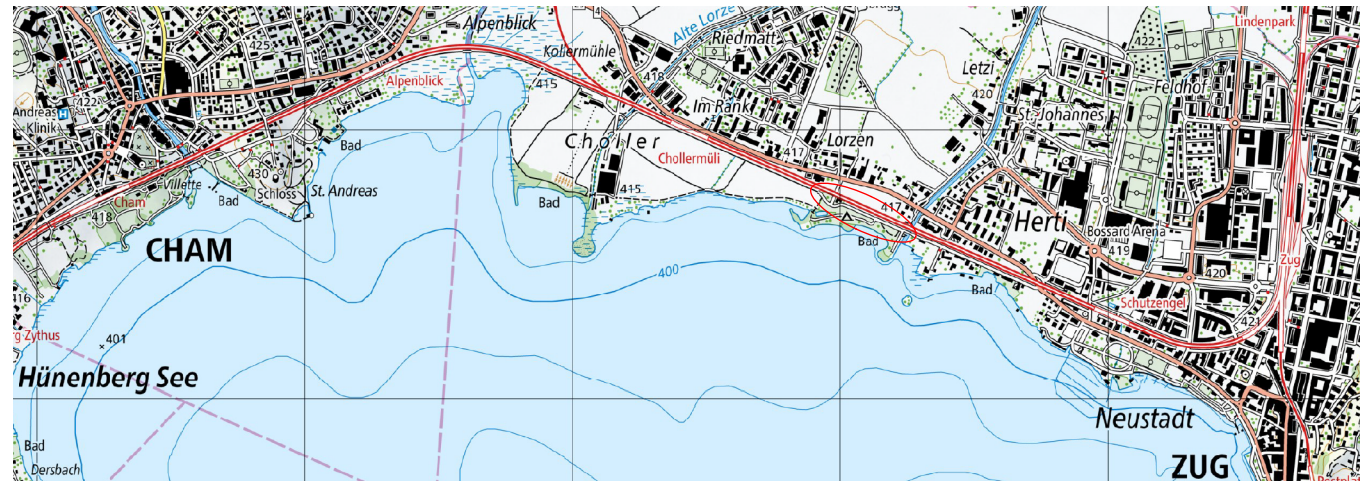


Stadt Zug

Radstrecke 1
Chamer Fussweg
Abschnitt Lorze bis UNF SBB Camping
Aufwertung Radstrecke

Auflageprojekt
Querprofile und Schnitte 1:50



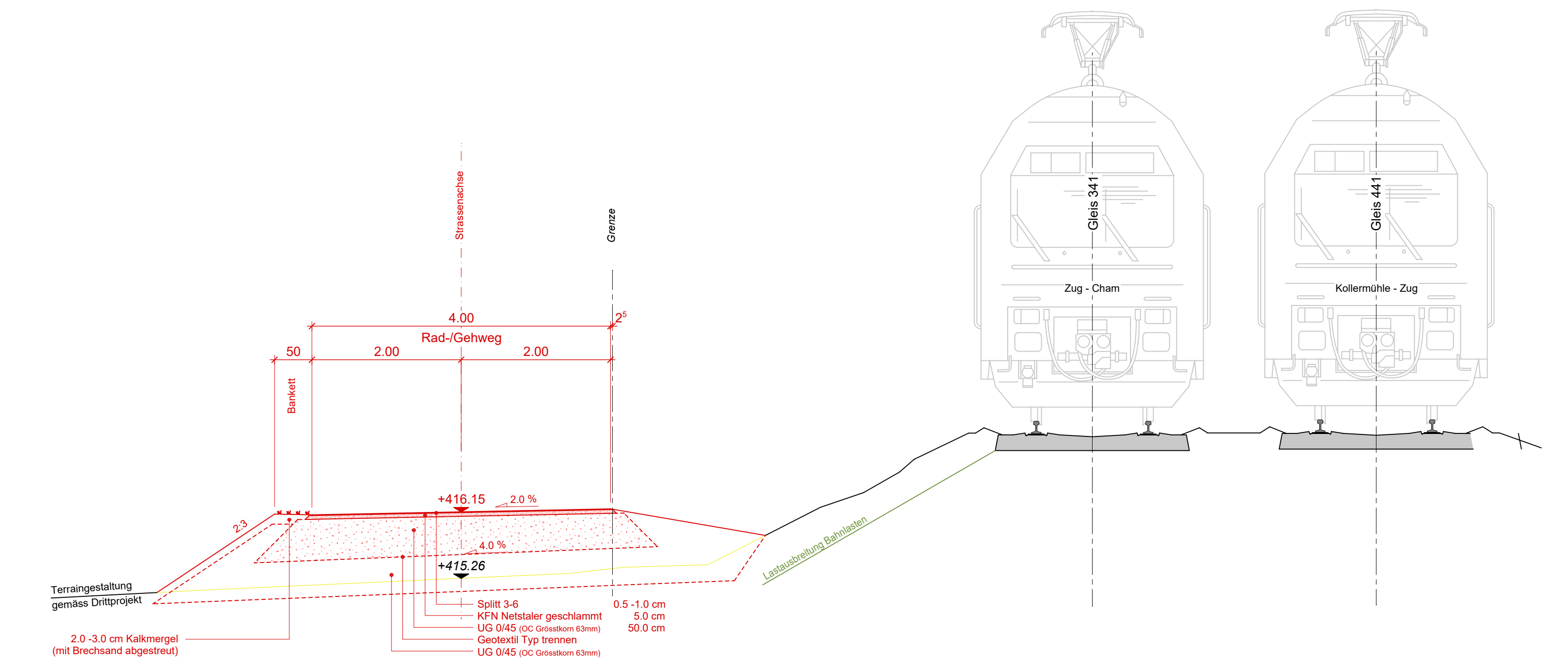
Der Kantonsingenieur:
Plan-Nr.: 1010862-GA-217
Datum: 13.09.2024
Rev.: -
Visum: Nesa / Ams

Auftrag-Nr.: 1010862
Planformat: 30 x 126
Massstab: 1:50
Projekt-Nr.TBA: TB3020.0619

Planer: **B+S** INGENIEURE UND PLANER
B+S AG
Hagenholzstrasse 56 Postfach
CH-8050 Zürich
Tel. +41 43 422 40 40
www.bs-ing.ch

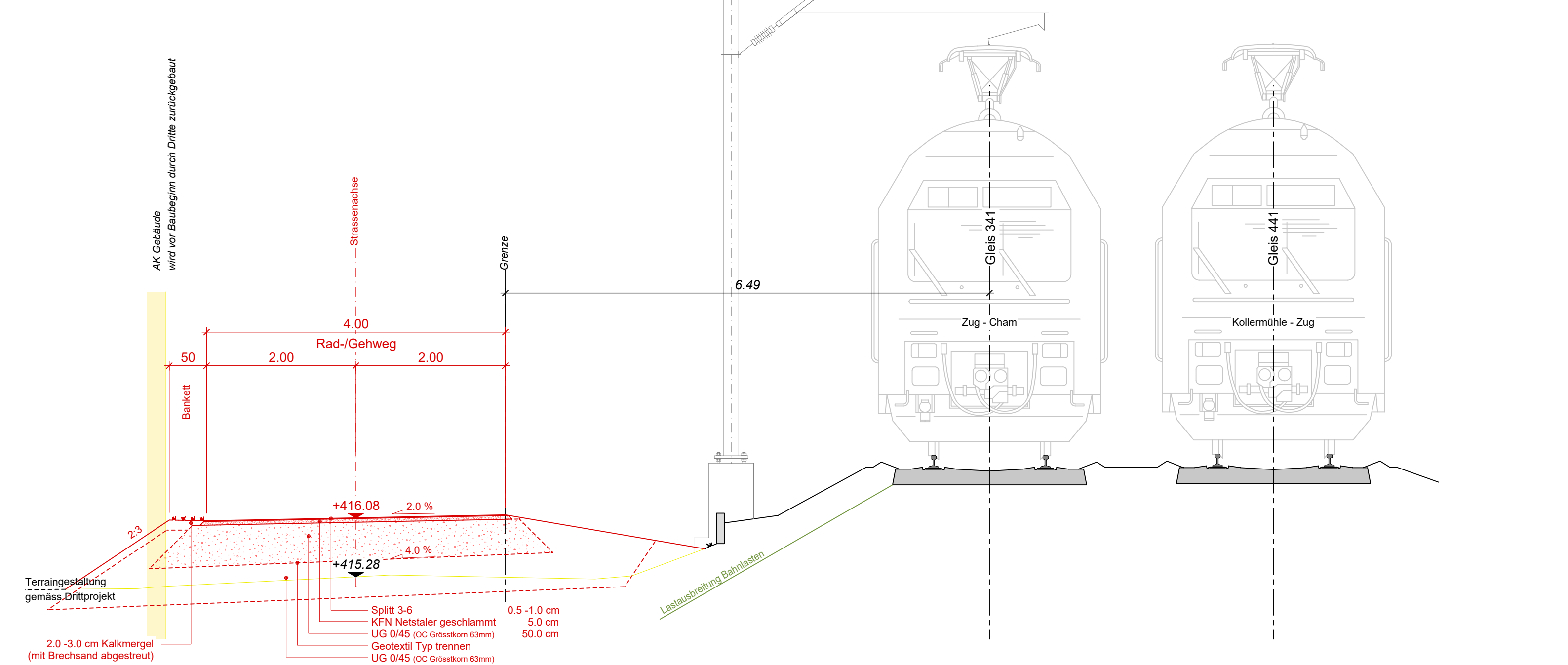
Bauherr: Tiefbauamt des Kantons Zug, Aabachstrasse 5, 6300 Zug

Querprofil A-A 1:50
Km 363.36



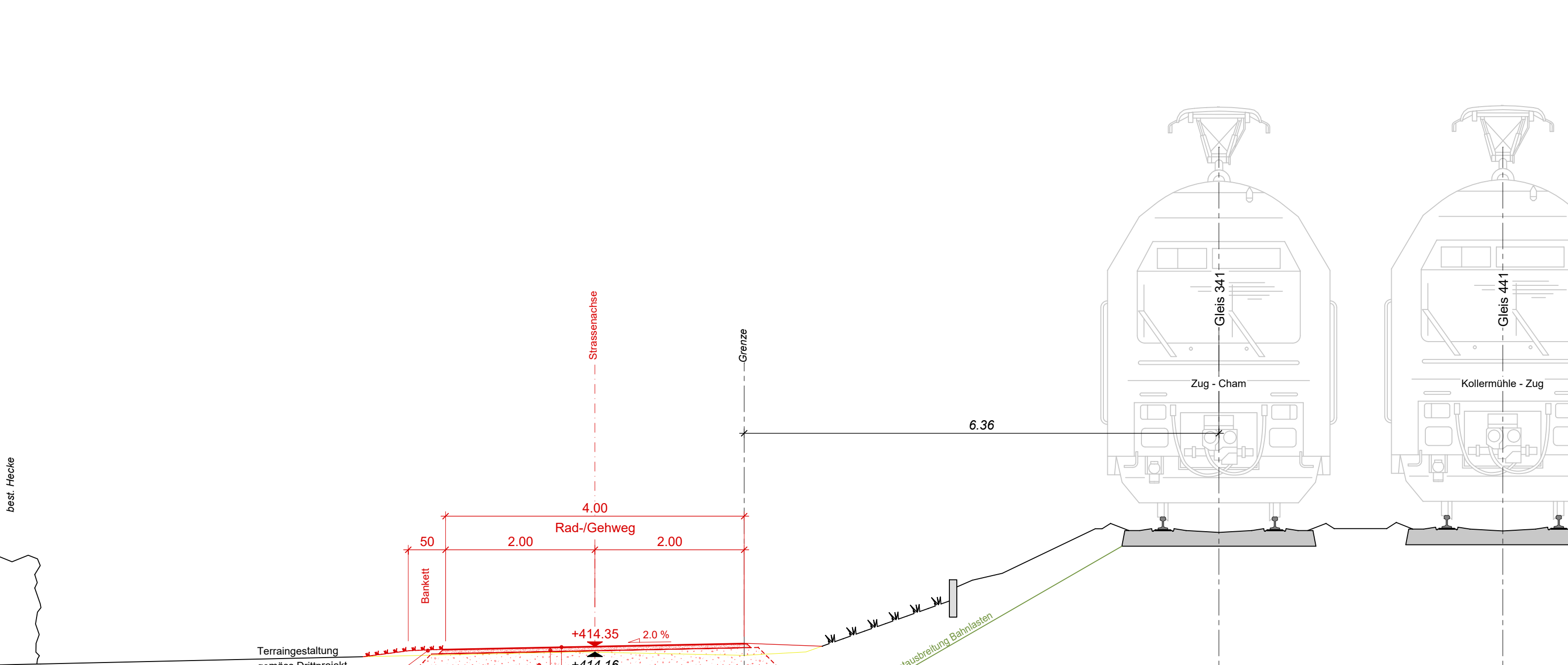
Horizont 412.00 m ü. M.

Querprofil B-B 1:50
Km 327.342



Horizont 412.00 m ü. M.

Querprofil C-C 1:50
km 187.338



Horizont 412.00 m ü. M.